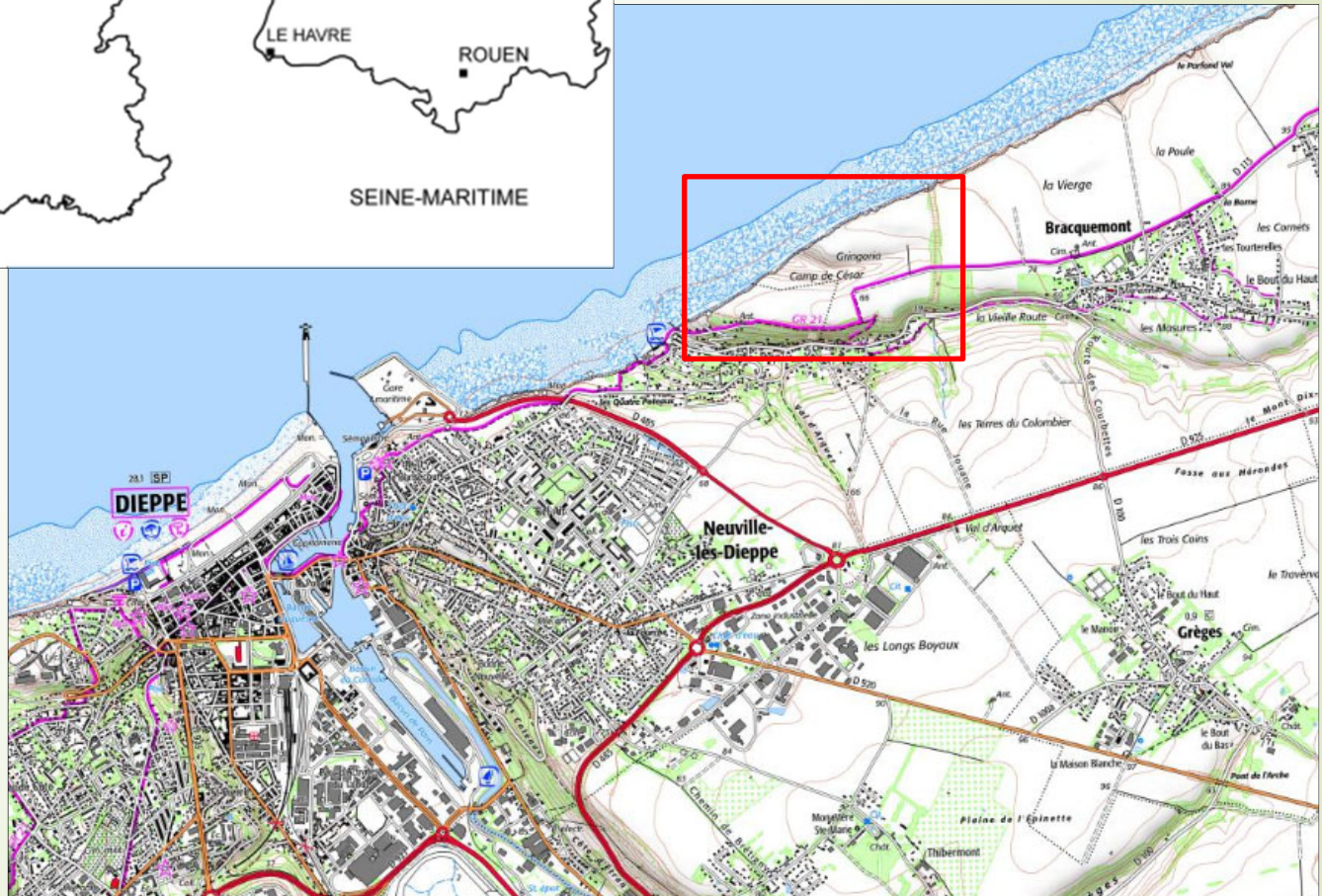
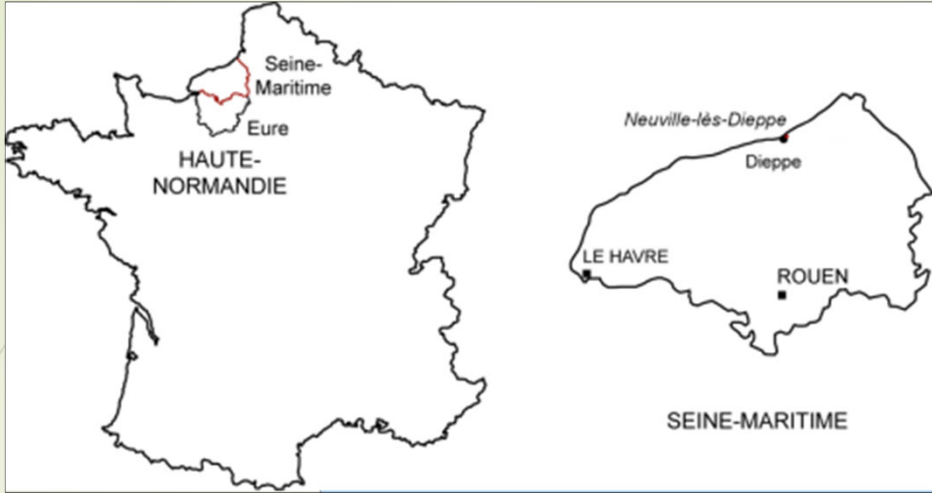


L'enceinte fortifiée de Bracquemont (76) « Cité de Limes/Camp de César ».



*Un site
archéologique
menacé par le
recul du trait
de côte.*

Guillaume BLONDEL
Service archéologique de
la ville d'Eu



Localisation de l'opération archéologique sur fond de carte IGN (carte au 1/25.000^e DIEPPE. EU 2008 - OT)



Vue du « Grand Mur » - photo C. Chappet

Vue vers l'Ouest de la Cité de Limes (Source Ministère de la culture)




Image satellite de la Cité de Limes/Camp de César - Dieppe/Petit-Caux(76) Source <https://sgascoin.users.earthengine.app/view/hillshade-ign-rge-alti-1m>



Extrait de la Carte Marine ancienne du Tréport – La Somme de 1690 par Nicolas de Fer d'après le travail réalisé par le géographe Tassin au début XVII^e siècle (Archives Château-Musée de Dieppe).



Extrait d'une Carte du Pays de Caux de 1702 réalisée par Guillaume Deslile (Bibliothèque Nationale de France).



Plan de l'oppidum gallo-belge vulgairement connu sous les noms de cité de Limes et camp de César, plan dessiné par Pierre-Jacques Féret, gravé par Monoyeur. Bibliothèque Nationale de France, 1828.



Vue vers l'Est de la « Cité de Limes/Camp de César » avec effondrements récents (photographie Christophe Chappet).

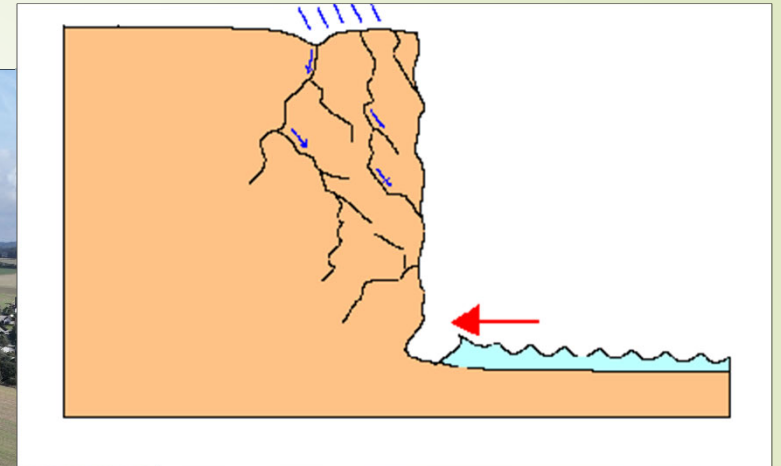
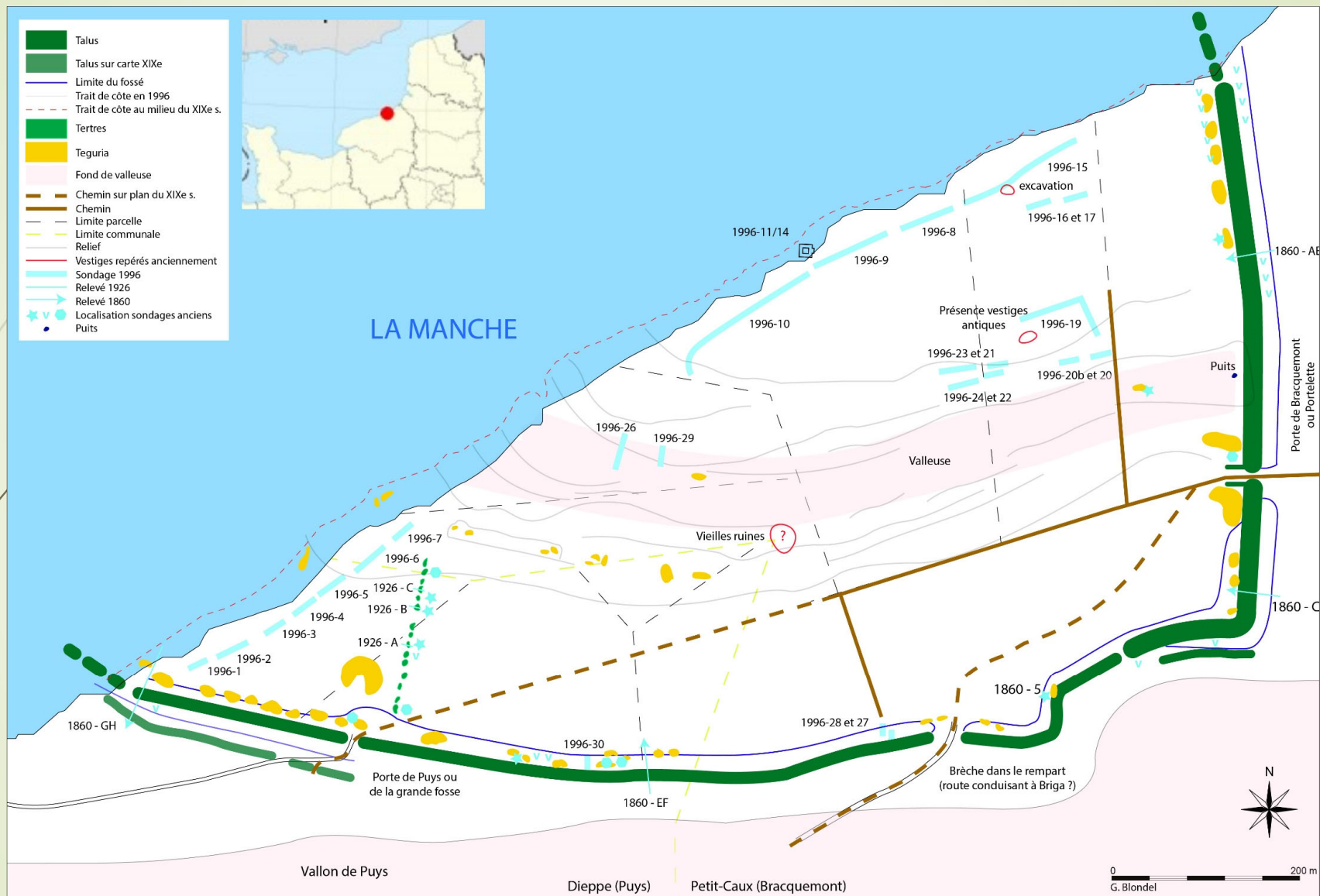


schéma sur la combinaison des facteurs marins et subaériens, extrait de la communication sur le « Suivi des falaises et versants littoraux en Normandie (France) » pour les journées Journées des Observatoires du Trait de Côte à Paris, 22-23 Novembre 2011, par Stéphane Costa, Olivier Maquaire, Pauline Letortu, Candide Lissak, Robert Davidson.



Plan de l'enceinte fortifiée de Bracquemont (76) avec localisation des anciens sondages



Vues aériennes de l'enceinte fortifiée de Bracquemont (76) avec localisation des sondages 2024 – photographies Christophe Chappet



Vues aériennes de l'enceinte fortifiée de Bracquemont (76) avec localisation des sondages 2024 – photographies Christophe Chappet





Vues des sondages 4 et 5 – photographies Julie Bizet et Cyrille Billard



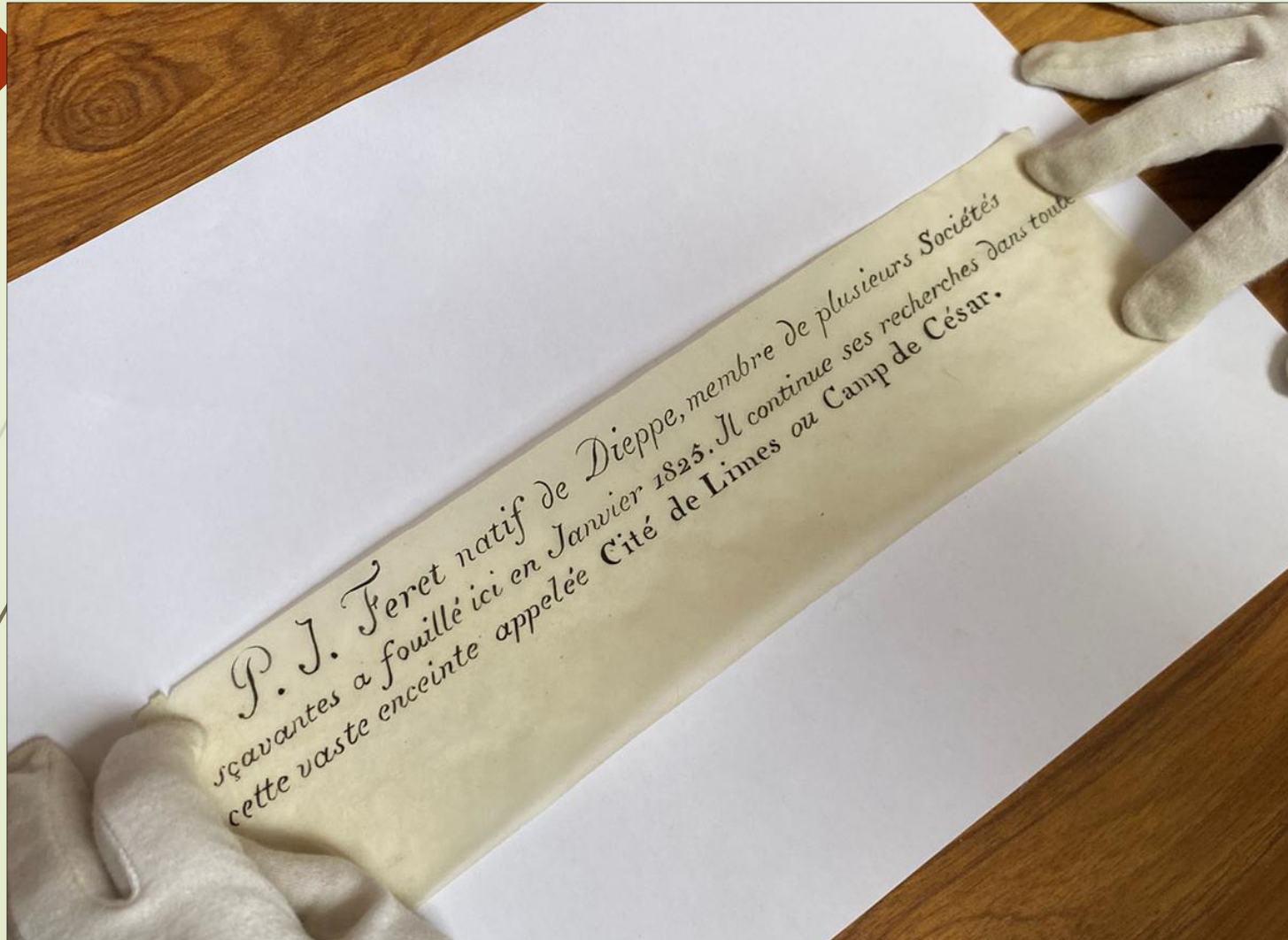
Une découverte insolite – photographies Julie Bizet, Cyrille Billard et Maryam Sobhanipour





Une découverte insolite – photographie Julie Bizet





Une découverte insolite –
photographie Maryam Sobhanipour



*Un grand merci à
l'équipe de
bénévoles qui a
participé à cette
campagne de
fouille !*